




Allegato I – Scheda Riepilogativa Ispezione Strumentale del 08/07/2025

SCHEDA N. 20		CONVEZIONE COMUNE DI NAPOLI CEM REP 562 2024	
COMUNE DI NAPOLI 		DIPARTIMENTO PROVINCIALE DI NAPOLI UO AGENTI FISICI 	
INQUADRAMENTO TERRITORIALE INTERVENTO ISPETTIVO			
10a MUNICIPALITA' BAGNOLI FORIGROTTA			
QUARTIERE		FUORIGROTTA	
SITO N. 20 - ELENCO SITI - ALLEGATO A - REP 526 2024		VIA GIULIO CESARE 127 / 172 CAP 80124	
			
ELENCO MISURE STRUMENTALI PUNTUALI ESEGUITE A BANDA LARGA			
Rilievi Strumentali Eseguiti in data 08/07/2025			
N	DESCRIZIONE AREA MONITORATA	Zona⁽¹⁾	E (V/m)
1	Condominio Via Giulio Cesare n. 172 Isolato 1 Sacala A Area Esterna - Finestra 1 Entrata Isolato 1	B	1,3
2	Condominio Via Giulio Cesare n. 172 Isolato 1 Sacala A Area Esterna - Finestra 2 Area Parcheggio Interno	B	< 1
3	Condominio Via Giulio Cesare n. 172 Isolato 1 Sacala A Area Esterna - Finestra 3 Area Parcheggio Interno	B	1,25
4	Condominio Via Giulio Cesare n. 172 Isolato 1 Sacala A Area Esterna - Finestra 4 Area Parcheggio Interno	B	1,15
5	Condominio Via Giulio Cesare n. 172 Isolato 1 Sacala A Area Esterna - Finestra 5 Area Parcheggio Interno	B	< 1
VALORI LIMITI DI ESPOSIZIONE VIGENTI EMISSIONI CEM PER LA POPOLAZIONE			
Zona A "Ambienti abitativi con permanenza superiori alle 4 ore" ⁽¹⁾			
Zona B "Ambienti abitativi con permanenza inferiori alle 4 ore"			
STRUMENTAZIONE			
Rilevatore Campi Elettromagnetici Selint SMP3 Seriale n. 23SL 0174			
Sonda WPF18 300 kHz - 18GHz Seriale n.23WP090568			